

# נספח תשתיות מים



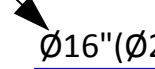


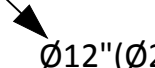








260-0660704

תוכנית מתאר  
בענה

גליון 1 מתוך 1

תחולה	מנחה
תיאור	
הנסיף תאריך עריכת	14/2/2022
קנ"מ	1:5000
שמות וזחתימות:	
עורך	שם
הנספח	תאריך: לביא נסיף מתנדבים

## מקרא:

-  תחום התכנית
-  מחוז טכנון
-  קו מקורות קיים
-  בריכת מקורות קיימת
-  גבול אזור לחץ
-  קוטר מוצע Ø16" (Ø20")
-  קוטר קיים Ø12" (Ø20")
-  קו מים ראשי קיים
-  קו מים קיים, א.ל. תחתון
-  קו מים קיים, א.ל. נמוך
-  קו מים קיים, א.ל. בינוני
-  קו מים מוצע, א.ל. תחתון
-  קו מים מוצע, א.ל. נמוך
-  קו מים מוצע, א.ל. בינוני

